



**ESTADO DE RONDÔNIA**  
**PREFEITURA DO MUNICÍPIO DE BURITIS**  
**SECRETARIA MUNICIPAL DE PLANEJAMENTO ORÇAMENTO E GESTÃO**

**FISCALIZAÇÃO DE OBRAS E POSTURA**

**Nº 02764**

**IDENTIFICAÇÃO DO AUTUADO**

Nome ou Razão Social: <i>Sem documentação</i>			
CPF/CNPJ:	CF-DF/RG:	SSP:	
ENDEREÇO: <i>Rua Ademir Vaz Lopes</i>			Nº
DATA: <i>02/12/20</i>	HORA: <i>12:55</i>	QUADRA: <i>024</i>	LOTE: <i>009</i> SETOR: <i>01</i>
Cidade: <i>Buritis</i>	UF:	CEP.:	Tel.: para Contato:
Alvará de Construção nº:	Licença nº:	Processo nº:	

<input checked="" type="checkbox"/> AUTO DE NOTIFICAÇÃO	<input type="checkbox"/> AUTO DE INTERDIÇÃO	DOCUMENTO Nº:
<input type="checkbox"/> AUTO DE INFRAÇÃO	<input type="checkbox"/> INTIMAÇÃO DEMOLITÓRIA	Região Administrativa
<input type="checkbox"/> AUTO DE EMBARGO		Fiscal: RAF -

**INFRAÇÕES COMETIDAS**

<input type="checkbox"/> Obra sem Licenciamento e/ou sem documento no local.	<input type="checkbox"/> Obras Comercial em Alvenaria
<input type="checkbox"/> Falta de Habite-se	<input type="checkbox"/> Obras Comercial em Madeira
<input type="checkbox"/> Obras não se enquadra na legislação vigente.	<input type="checkbox"/> Obras Comercial em Estrutura Metálica
<input type="checkbox"/> Descumprimento de Notificação /Embargo/Interdição	<input type="checkbox"/> Obras Residencial em Madeira
<input type="checkbox"/> Construção dos Passeios/Calçadas	<input type="checkbox"/> Obras Residencial em Alvenaria
<input type="checkbox"/> Fundação de Edificação fora do limite do Imóvel	<input type="checkbox"/> Obras Pública Municipal
<input type="checkbox"/> Abertura de Valas, Valetas ou Buracos em Vias, Passeios e Terrenos Públicos	<input type="checkbox"/> Obras Pública Estadual
<input type="checkbox"/> Sujeiras e Entulhos/Materiais depositados sobre Via Pública	<input type="checkbox"/> Obras Pública Federal
<input checked="" type="checkbox"/> Terreno Abandonado / Sujo/no Mato	<input type="checkbox"/> Obra em área Pública.
<input type="checkbox"/> Danificação das Vias Públicas	<input type="checkbox"/> Obra em área de Preservação Permanente
<input type="checkbox"/> Abertura de Fossa Negra fora do Imóvel/Sobre Via Pública	<input type="checkbox"/> Obras sem Tapumes
<input type="checkbox"/> Notificação para Regularização de Cadastro de Imóvel Urbano	<input type="checkbox"/> Escoamento de Água / Esgoto servidos da residência para Via Pública
<input type="checkbox"/> Obstrução dos Passeios Públicos impedindo o Trânsito dos Pedestres	<input type="checkbox"/> Outros Procedimentos Fiscais

Pela Infração acima especificada, fica o autuado ciente das penalidades caso não apresente os documentos necessários para regularização no prazo de      (      ) dias, sujeitando-se a multa no valor baixo especificado com      (      ) para pagamento ou recorrer conforme legislação vigente.

Multa Equivalente à      UNIDADE FISCAL MUNICIPAL (UFM) EM VIGOR

Legislação Infringida:  
 Embasamento Legal: *Lei municipal 1145/2017*  
 Prazo para Regularização/Cumprimento:

**OBSERVAÇÕES:** *Notificação preliminar referente ao cumprimento da lei 1145/2017 que autoriza a limpeza das imagens urbanas que encontram-se sujas ou no mato cobrindo transtorno a moradores vizinhos. Conforme legislação em vigor*

Assinatura e Identificação do Autuante (Fiscal): <i>Ezequiel Fláudio Mocellin</i> Ezequiel Fláudio Mocellin Agente Fiscal Matricula nº 374	Assinatura Proprietário/Responsável: <i>Proprietario não localizado</i> RG ou CPF:
Testemunha: <i>Fernando Alves Santos</i>	

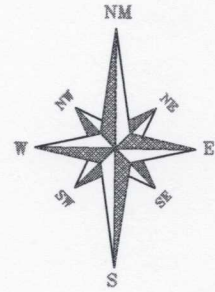
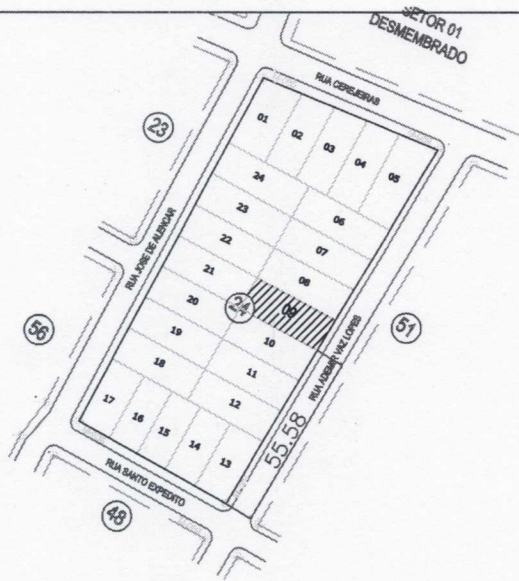
<input type="checkbox"/> O Autuado recusou a assinar	<input type="checkbox"/> O Autuado não sabe assinar
--	---




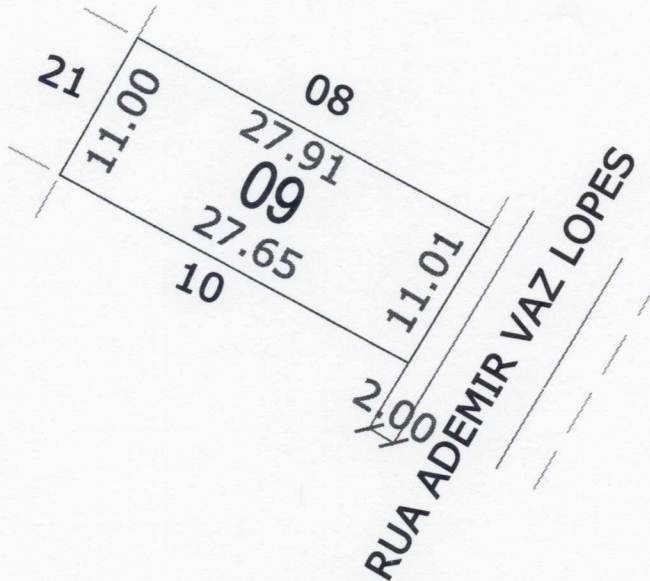




SITUAÇÃO: ESC. 1:2250



PLANIMETRIA: ESC. 1:750



OBS: MEDIDAS EXPRESSAS EM METRO.

	ESTADO DE RONDONIA PREFEITURA MUNICIPAL DE BURITIS SECRETARIA DE PLANEJAMENTO DIRETORIA ESPECIAL DE REGULARIZAÇÃO FUNDIÁRIA			 construtora e serviços pontual.construtora@hotmail.com
<b>CONFRONTAÇÕES E DIMENSÕES</b>				
<b>FRENTE</b>	<b>FUNDO</b>	<b>LADO DIREITO</b>	<b>LADO ESQUERDO</b>	<b>VARIANTE</b>
Rua Ademir Vaz Lopes	Lote 21	Lote 10	Lote 08	
11.01m	11.00m	27.65m	27.91m	
TÍTULO: REGULARIZAÇÃO FUNDIÁRIA DE IMÓVEL URBANO				
CONTEÚDO: PLANTA PLANIMETRICA				DATA: JULHO/2012.
LOTE: <b>09</b>	QUADRA: <b>24</b>	SETOR: <b>01-A</b>	LOCALIDADE: <b>BURITIS-RO</b>	ÁREA: 305.61m <sup>2</sup>
EXECUÇÃO: ..\..\assinatura antonio.png	RESP. TÉCNICO: ..\..\assinatura cris.png	VISTO:	PERÍMETRO: 77.57m	ESCALA: INDICADAS