



FISCALIZAÇÃO DE OBRAS E POSTURA

Nº 02763

IDENTIFICAÇÃO DO AUTUADO			
Nome ou Razão Social: <i>Sem documentação</i>			
CPF/CNPJ:		CF-DF/RG:	SSP:
ENDEREÇO: <i>Rua Ademir das Neves</i>			Nº
DATA: <i>02/12/20</i>	HORA: <i>12:49</i>	QUADRA: <i>024</i>	LOTE: <i>008</i> SETOR: <i>01</i>
Cidade: <i>Buritis</i>		UF:	CEP.: Tel.: para Contato:
Alvará de Construção nº:		Licença nº:	Processo nº:

<input checked="" type="checkbox"/> AUTO DE NOTIFICAÇÃO	<input type="checkbox"/> AUTO DE INTERDIÇÃO	DOCUMENTO Nº:
<input type="checkbox"/> AUTO DE INFRAÇÃO	<input type="checkbox"/> INTIMAÇÃO DEMOLITÓRIA	Região Administrativa
<input type="checkbox"/> AUTO DE EMBARGO		Fiscal: RAF -

INFRAÇÕES COMETIDAS	
<input type="checkbox"/> Obra sem Licenciamento e/ou sem documento no local.	Obras Comercial em Alvenaria
<input type="checkbox"/> Falta de Habite-se	Obras Comercial em Madeira
<input type="checkbox"/> Obras não se enquadra na legislação vigente.	Obras Comercial em Estrutura Metálica
<input type="checkbox"/> Descumprimento de Notificação /Embargo/Interdição	Obras Residencial em Madeira
<input type="checkbox"/> Construção dos Passeios/Calçadas	Obras Residencial em Alvenaria
<input type="checkbox"/> Fundação de Edificação fora do limite do Imóvel	Obras Pública Municipal
<input type="checkbox"/> Abertura de Valas, Valetas ou Buracos em Vias, Passeios e Terrenos Públicos	Obras Pública Estadual
<input type="checkbox"/> Sujeiras e Entulhos/Materiais depositados sobre Via Pública	Obras Pública Federal
<input checked="" type="checkbox"/> Terreno Abandonado / Sujo/no Mato	Obra em área Pública.
<input type="checkbox"/> Danificação das Vias Públicas	Obra em área de Preservação Permanente
<input type="checkbox"/> Abertura de Fossa Negra fora do Imóvel/Sobre Via Pública	Obras sem Tapumes
<input type="checkbox"/> Notificação para Regularização de Cadastro de Imóvel Urbano	Escoamento de Água / Esgoto servidos da residência para Via Pública
<input type="checkbox"/> Obstrução dos Passeios Públicos impedindo o Trânsito dos Pedestres	Outros Procedimentos Fiscais

Pela Infração acima especificada, fica o autuado ciente das penalidades caso não apresente os documentos necessários para regularização no prazo de _____ (_____) dias, sujeitando-se a multa no valor baixo especificado com _____ (_____) para pagamento ou recorrer conforme legislação vigente.

Multa Equivalente à _____ UNIDADE FISCAL MUNICIPAL (UFM) EM VIGOR

Legislação Infringida:
 Embasamento Legal: *Lei municipal 1145/2017*
 Prazo para Regularização/Cumprimento:

OBSERVAÇÕES: *Notificação preliminar referente ao cumprimento da lei 1145/2017, que autoriza a limpeza dos imóveis urbanos que encontram-se sujos ou no mato, causando transtorno a moradores vizinhos conforme legislação em vigor*

Assinatura e Identificação do Autuante (Fiscal): <i>Eziquiel Flausino Mocellin</i> Eziquiel Flausino Mocellin Agente Fiscal Matricula nº 374	Assinatura Proprietário/Responsável <i>Proprietario não localizado</i> RG ou CPF:
Testemunha: <i>Raniero Alves Santos</i>	

O Autuado recusou a assinar	O Autuado não sabe assinar
-----------------------------	----------------------------



PREFEITURA MUNICIPAL DE BURITIS
 PREFEITURA MUNICIPAL DE BURITIS CNPJ: 01266058000144
 RUA SÃO LUCAS, Nº 2476 - SETOR 06
 Ficha Cadastral Exercício: 2021

Data Emissão: 06/01/2021
 Hora: 13:55:05
 Exercício: 2021
 Usuário: FLAVIANA
 Páginas(s): 1 de 1

DADOS CADASTRAIS

Cadastro: 000007699 Matrícula: 01024008000 Setor: 01 Quadra: 024 Lote: 008 Unid: 000 Seção: Face:
 Cobrança: NORMAL Período: 9999 Lei: Ateração: 0 Cadastro: 06/06/2013 Valor Venal:

Proprietário
 Nome: SEM DOCUMENTAÇÃO
 CPF/CNPJ 00000000009 RGIInsc
 RGInsc

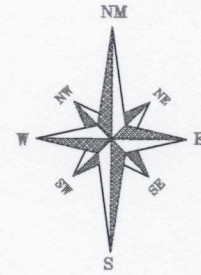
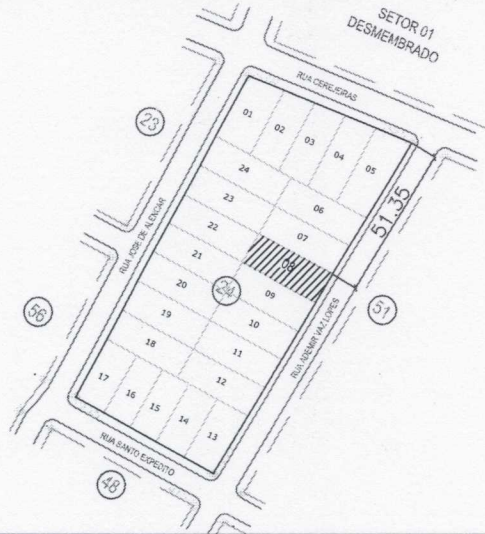
Endereço do Imóvel
 Logra: ADEMIR VAZ LOPES, - SETOR 01A CEP: 76880000
 Bairro: SETOR 01 CEP: 76880000
 Loteamento: BURITIS Cidade BURITIS UF: RO

Endereço de Correio eletrônico
 Logra: ADEMIR VAZ LOPES, - SETOR 01A CEP: 76880000
 Bairro: SETOR 01 CEP: 76880000
 Cidade BURITIS UF: RO


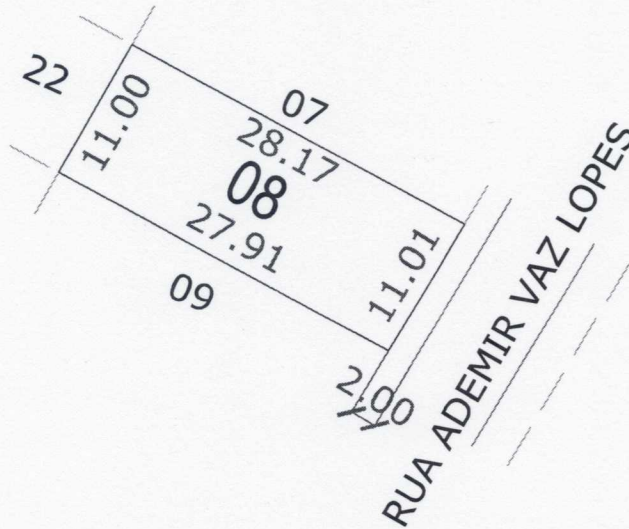
Característica do Terreno
 Área do Terreno: 308,39 Valor Venal Terreno: 11 Profundidade: 11,01 Lad. Esquerdo: 28,17 Lad Direito: 27,91
 Zonaamento: 00003 - Zona Fiscal 03 Fração Ideal: 0,00 Testada:

Característica	Desdobro	Característica	Desdobro	Característica	Desdobro
0010 - MURO	0001 - NAO	0001 - OCUPACAO	0002 - TERRENO BALDIO	0011 - MEIO - FID	0001 - NAO
0002 - PATRIMONIO	0001 - PARTICULAR	0003 - REDE DE AGUA	0001 - POCO	0004 - REDE DE ENERGIA	0002 - SIM
0005 - REDE DE TELEFONE	0002 - SIM	0005 - REDE DE ESGOTO	0001 - NAO	0007 - SITUACAO	0003 - 1 FRENTE M. QUADRA
0008 - TOPOGRAFIA	0001 - PLANA	0009 - PEDOLOGIA	0004 - NORMAL/FIRME		


SITUAÇÃO: ESC. 1:2250



PLANIMETRIA: ESC. 1:500



OBS: MEDIDAS EXPRESSAS EM METRO.

	ESTADO DE RONDONIA PREFEITURA MUNICIPAL DE BURITIS SECRETARIA DE PLANEJAMENTO DIRETORIA ESPECIAL DE REGULARIZAÇÃO FUNDIÁRIA	 <small>pontual.construtora@brtmail.com</small>		
CONFRONTAÇÕES E DIMENSÕES				
FRENTE	FUNDO	LADO DIREITO	LADO ESQUERDO	VARIANTE
Rua Ademir Vaz Lopes	Lote 22	Lote 09	Lote 07	
11.01m	11.00m	27.91m	28.17m	
TÍTULO: REGULARIZAÇÃO FUNDIÁRIA DE IMÓVEL URBANO				
CONTEÚDO: PLANTA PLANIMETRICA				DATA: JULHO/2012.
LOTE: 08	QUADRA: 24	SETOR: 01-A	LOCALIDADE: BURITIS-RO	ÁREA: 308.44m²
EXECUÇÃO: ..\..\assinatura antonio.png	RESP. TÉCNICO: ..\..\assinatura cris.png	VISTO:	PERÍMETRO: 78.09m	ESCALA: INDICADAS