



ESTADO DE RONDÔNIA  
 PREFEITURA DO MUNICÍPIO DE BURITIS  
 SECRETARIA MUNICIPAL DE PLANEJAMENTO ORÇAMENTO E GESTÃO

FISCALIZAÇÃO DE OBRAS E POSTURA

Nº 02759

IDENTIFICAÇÃO DO AUTUADO			
Nome ou Razão Social: <i>Sem documentação</i>			
CPF/CNPJ:		CF-DF/RG: SSP:	
ENDEREÇO: <i>Rua Cerejeiras</i>			Nº
DATA: <i>02/12/20</i>	HORA: <i>12:18</i>	QUADRA: <i>024</i>	LOTE: <i>004</i> SETOR: <i>01</i>
Cidade: <i>Buritis</i>	UF:	CEP.:	Tel.: para Contato:
Alvará de Construção nº:	Licença nº:	Processo nº:	

<input checked="" type="checkbox"/>	AUTO DE NOTIFICAÇÃO	<input type="checkbox"/>	AUTO DE INTERDIÇÃO	DOCUMENTO Nº:
<input type="checkbox"/>	AUTO DE INFRAÇÃO	<input type="checkbox"/>	INTIMAÇÃO DEMOLITÓRIA	Região Administrativa
<input type="checkbox"/>	AUTO DE EMBARGO			Fiscal: RAF -

INFRAÇÕES COMETIDAS		
<input type="checkbox"/>	Obra sem Licenciamento e/ou sem documento no local.	Obras Comercial em Alvenaria
<input type="checkbox"/>	Falta de Habite-se	Obras Comercial em Madeira
<input type="checkbox"/>	Obras não se enquadra na legislação vigente.	Obras Comercial em Estrutura Metálica
<input type="checkbox"/>	Descumprimento de Notificação /Embargo/Interdição	Obras Residencial em Madeira
<input type="checkbox"/>	Construção dos Passeios/Calçadas	Obras Residencial em Alvenaria
<input type="checkbox"/>	Fundação de Edificação fora do limite do Imóvel	Obras Pública Municipal
<input type="checkbox"/>	Abertura de Valas, Valetas ou Buracos em Vias, Passeios e Terrenos Públicos	Obras Pública Estadual
<input type="checkbox"/>	Sujeiras e Entulhos/Materiais depositados sobre Via Pública	Obras Pública Federal
<input checked="" type="checkbox"/>	Terreno Abandonado / Sujo/no Mato	Obra em área Pública.
<input type="checkbox"/>	Danificação das Vias Públicas	Obra em área de Preservação Permanente
<input type="checkbox"/>	Abertura de Fossa Negra fora do Imóvel/Sobre Via Pública	Obras sem Tapumes
<input type="checkbox"/>	Notificação para Regularização de Cadastro de Imóvel Urbano	Escoamento de Água / Esgoto servidos da residência para Via Pública
<input type="checkbox"/>	Obstrução dos Passeios Públicos impedindo o Trânsito dos Pedestres	Outros Procedimentos Fiscais

Pela infração acima especificada, fica o autuado ciente das penalidades caso não apresente os documentos necessários para regularização no prazo de \_\_\_\_\_ ( \_\_\_\_\_ ) dias, sujeitando-se a multa no valor baixo especificado com \_\_\_\_\_ ( \_\_\_\_\_ ) para pagamento ou recorrer conforme legislação vigente.

Multa Equivalente à \_\_\_\_\_ UNIDADE FISCAL MUNICIPAL (UFM) EM VIGOR

Legislação Infringida:  
 Embasamento Legal: *Lei municipal 1145/2017*  
 Prazo para Regularização/Cumprimento:

OBSERVAÇÕES: *Notificação preliminar referente ao cumprimento da lei 1145/2017, que autoriza a limpeza dos imóveis urbanos, que encontram-se sujos ou no mato causando transtornos aos moradores vizinhos, conforme legislação em vigor.*

Assinatura e Identificação do Autuante (Fiscal): <i>Alexandre Flausino Mocim</i> Agente Fiscal Matrícula nº 374	Assinatura Proprietário/Responsável: <i>Proprietário não localizado</i> RG ou CPF:
Testemunha: <i>Romeiro Alves Santos</i>	

<input type="checkbox"/> O Autuado recusou a assinar	<input type="checkbox"/> O Autuado não sabe assinar
--	---





**PREFEITURA MUNICIPAL DE BURITIS**  
 PREFEITURA MUNICIPAL DE BURITIS CNPJ: 01266058000144  
 RUA SÃO LUCAS, Nº 2476 - SETOR 06  
 Ficha Cadastral Exercício: 2021

Data Emissão: 06/01/2021  
 Hora: 13:52:51  
 Exercício: 2021  
 Usuário: FLAVIANA  
 Páginas: 1 de 1

**DADOS CADASTRAIS**

Cadastro: 000007695 Matricula: 01024004000 Setor: 01 Quadra: 024 Lote: 004 Unid: 000 Seção: Face:  
 Cobrança: NORMAL Período: 9999 Lei: Ateração: 0 Cadastro: 06/06/2013 Valor Venal: [REDACTED]

**Proprietário**

Nome: SEM DOCUMENTAÇÃO RG/nsc  
 CPF/CNPJ 000000000009 RG/nsc

**Compromissário e/ou Co-responsável**

Nome: SEM DOCUMENTAÇÃO RG/nsc  
 CPF/CN 000000000009 RG/nsc

**Endereço do Imóvel**

Logra: CEREJEIRAS, - SETOR 01A  
 Bairro: SETOR 01 CEP: 76880000  
 Loteamento: BURITIS Cidade: BURITIS UF: RO

**Endereço de Correpondência**

Logra: CEREJEIRAS, - SETOR 01A  
 Bairro: SETOR 01 CEP: 76880000  
 Cidade: BURITIS UF: RO


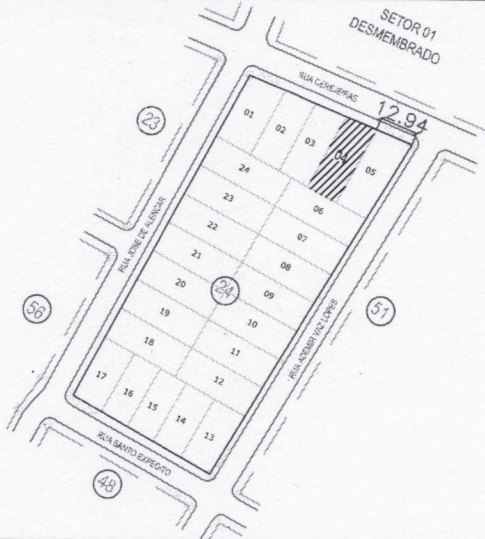
**Característica do Terreno**

Área do Terreno: 301,26 Valor Venal Terreno: 00002 - Zona Fiscal 02 Profundidade: 11 Testada: 11,06 Lad. Esquerdo: 27,96 Lad Direito: 26,82  
 Zoneamento: 00002 - Zona Fiscal 02 Fração Ideal: 0,00


Característica	Desdobro	Característica	Desdobro
0010 - MURO	0001 - NAO	0001 - OCUPACAO	0002 - TERRENO BALDIO
0002 - PATRIMONIO	0001 - PARTICULAR	0003 - REDE DE AGUA	0001 - POÇO
0005 - REDE DE TELEFONE	0002 - SIM	0006 - REDE DE ESGOTO	0001 - NAO
0008 - TOPOGRAFIA	0001 - PLANA	0009 - PEDOLOGIA	0004 - NORMAL/FIRME
			0004 - SITUACAO
			0011 - MEIO - FIO
			0004 - REDE DE ENERGIA
			0007 - SITUACAO
			0001 - NAO
			0002 - SIM
			0003 - 1 FRENTE M. QUADRA



SITUAÇÃO: ESC. 1:2250



PLANIMETRIA: ESC. 1:500



OBS: MEDIDAS EXPRESSAS EM METRO.

ESTADO DE RONDONIA  
 PREFEITURA MUNICIPAL DE BURITIS  
 SECRETARIA DE PLANEJAMENTO  
 DIRETORIA ESPECIAL DE REGULARIZAÇÃO FUNDIÁRIA



**CONFRONTAÇÕES E DIMENSÕES**

FRENTE	FUNDO	LADO DIREITO	LADO ESQUERDO	VARIANTE
Rua Cerejeiras	Lote 06	Lote 05	Lote 03	
11.06m	11.00m	27.96m	26.82m	

TÍTULO: REGULARIZAÇÃO FUNDIÁRIA DE IMÓVEL URBANO				
CONTEÚDO: PLANTA PLANIMETRICA				DATA: JULHO/2012.
LOTE: <b>04</b>	QUADRA: <b>24</b>	SETOR: <b>01-A</b>	LOCALIDADE: <b>BURITIS-RO</b>	ÁREA: 301.26m <sup>2</sup>
EXECUÇÃO: ..A.A.assinatura antonio.png	RESP. TÉCNICO: ..A.A.assinatura cris.png	VISTO:	PERÍMETRO: 76.84m	
				ESCALA: INDICADAS