



### FISCALIZAÇÃO DE OBRAS E POSTURA

Nº 02757

IDENTIFICAÇÃO DO AUTUADO			
Nome ou Razão Social: <i>Sem documentação</i>			
CPF/CNPJ:		CF-DF/RG: SSP:	
ENDEREÇO: <i>Rua Cerejeiras</i>			Nº
DATA: <i>02/12/20</i>	HORA: <i>12:05</i>	QUADRA: <i>024</i>	LOTE: <i>002</i> SETOR: <i>01</i>
Cidade: <i>Buritis</i>	UF:	CEP.:	Tel.: para Contato:
Alvará de Construção nº:	Licença nº:	Processo nº:	

<input checked="" type="checkbox"/> AUTO DE NOTIFICAÇÃO	AUTO DE INTERDIÇÃO	DOCUMENTO Nº: Região Administrativa Fiscal: RAF -
AUTO DE INFRAÇÃO	INTIMAÇÃO DEMOLITÓRIA	
AUTO DE EMBARGO		

INFRAÇÕES COMETIDAS	
<input type="checkbox"/> Obra sem Licenciamento e/ou sem documento no local.	Obras Comercial em Alvenaria
<input type="checkbox"/> Falta de Habite-se	Obras Comercial em Madeira
<input type="checkbox"/> Obras não se enquadra na legislação vigente.	Obras Comercial em Estrutura Metálica
<input type="checkbox"/> Descumprimento de Notificação /Embargo/Interdição	Obras Residencial em Madeira
<input type="checkbox"/> Construção dos Passeios/Calçadas	Obras Residencial em Alvenaria
<input type="checkbox"/> Fundação de Edificação fora do limite do Imóvel	Obras Pública Municipal
<input type="checkbox"/> Abertura de Valas, Valetas ou Buracos em Vias, Passeios e Terrenos Públicos	Obras Pública Estadual
<input type="checkbox"/> Sujeiras e Entulhos/Materiais depositados sobre Via Pública	Obras Pública Federal
<input checked="" type="checkbox"/> Terreno Abandonado / Sujo/no Mato	Obra em área Pública.
<input type="checkbox"/> Danificação das Vias Públicas	Obra em área de Preservação Permanente
<input type="checkbox"/> Abertura de Fossa Negra fora do Imóvel/Sobre Via Pública	Obras sem Tapumes
<input type="checkbox"/> Notificação para Regularização de Cadastro de Imóvel Urbano	Escoamento de Água / Esgoto servidos da residência para Via Pública
<input type="checkbox"/> Obstrução dos Passeios Públicos impedindo o Trânsito dos Pedestres	Outros Procedimentos Fiscais

Pela infração acima especificada, fica o autuado ciente das penalidades caso não apresente os documentos necessários para regularização no prazo de \_\_\_ ( \_\_\_ ) dias, sujeitando-se a multa no valor baixo especificado com \_\_\_ ( \_\_\_ ) para pagamento ou recorrer conforme legislação vigente.

Multa Equivalente à \_\_\_ UNIDADE FISCAL MUNICIPAL (UFM) EM VIGOR

Legislação Infringida:  
Embasamento Legal: *Lei municipal 1145/2017*  
Prazo para Regularização/Cumprimento:

OBSERVAÇÕES: *notificação preliminar referente ao cumprimento da lei 1145/2017, que autoriza a limpeza dos imóveis urbanos que encontram-se abandonados. Deje no mato cessando as fronteiras com os moradores vizinhos, conforme legislação em vigor.*

Assinatura e Identificação do Autuante (Fiscal): <i>Ezquiel S. Magalhães</i>	Assinatura Proprietário/Responsável: <i>Proprietário não localizado</i>
Testemunha: <i>Romário Alves Sentes</i>	RG ou CPF:

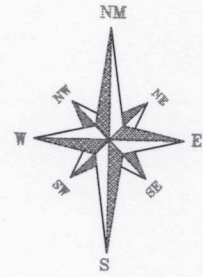
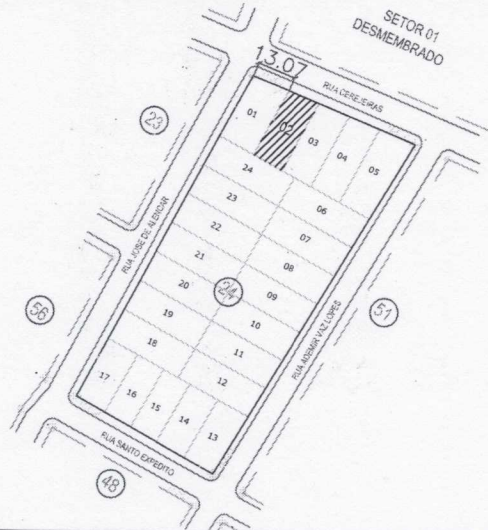
<input type="checkbox"/> O Autuado recusou a assinar	<input type="checkbox"/> O Autuado não sabe assinar
--	---









SITUAÇÃO: ESC. 1:2250



PLANIMETRIA: ESC. 1:500



OBS: MEDIDAS EXPRESSAS EM METRO.

	ESTADO DE RONDONIA PREFEITURA MUNICIPAL DE BURITIS SECRETARIA DE PLANEJAMENTO DIRETORIA ESPECIAL DE REGULARIZAÇÃO FUNDIÁRIA			 PONTUAL construtora e serviços pontual.construtora@br.msil.com
CONFRONTAÇÕES E DIMENSÕES				
FRENTE	FUNDO	LADO DIREITO	LADO ESQUERDO	VARIANTE
Rua Cerejeiras	Lote 24	Lote 03	Lote 01	
11.06m	11.00m	25.68m	24.54m	
TÍTULO: REGULARIZAÇÃO FUNDIÁRIA DE IMÓVEL URBANO				
CONTEÚDO: PLANTA PLANIMETRICA				DATA: JULHO/2012.
LOTE: 02	QUADRA: 24	SETOR: 01-A	LOCALIDADE: BURITIS-RO	ÁREA: 267,18m <sup>2</sup>
EXECUÇÃO: ..\..\assinatura antonio.png	RESP TÉCNICO: ..\..\assinatura cris.png	VISTO:	PERÍMETRO: 72.28m	ESCALA: INDICADAS