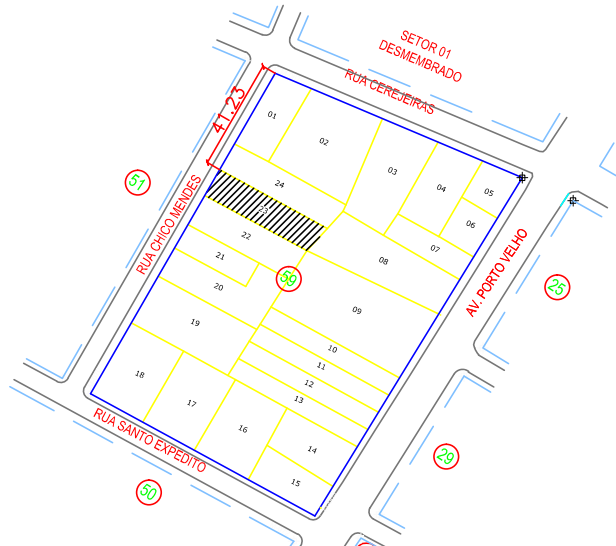
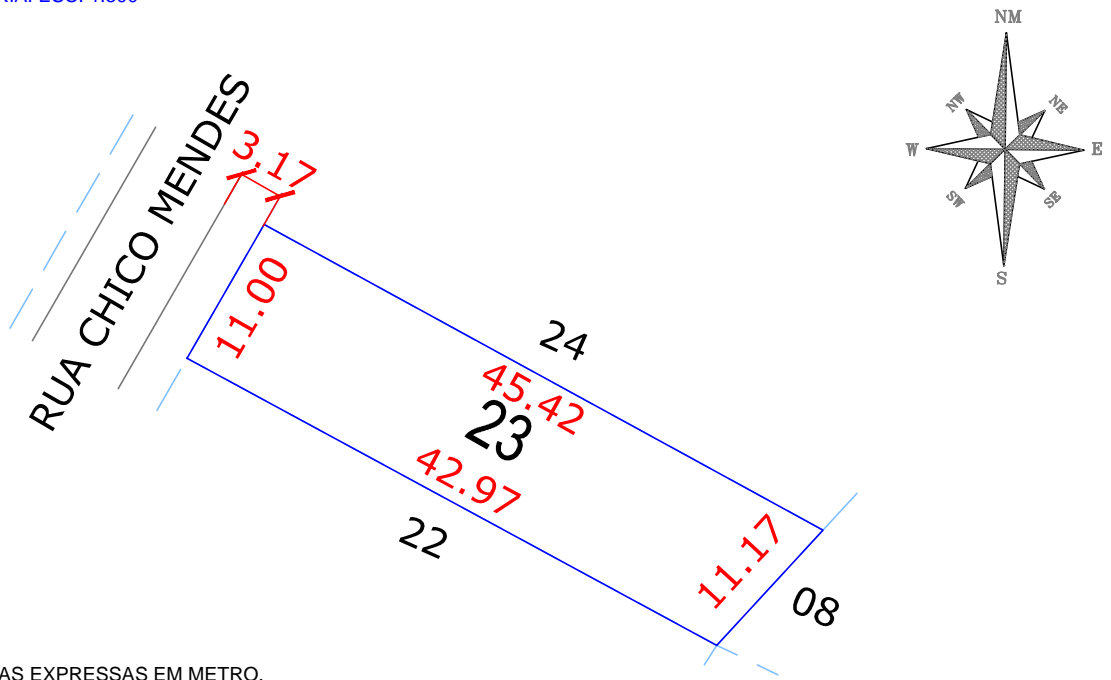



SITUAÇÃO: ESC. 1:2500



PLANIMETRIA: ESC. 1:500



OBS: MEDIDAS EXPRESSAS EM METRO.

..A..ABRASÃO CAD.png		ESTADO DE RONDONIA PREFEITURA MUNICIPAL DE BURITIS SECRETARIA DE PLANEJAMENTO DIRETORIA ESPECIAL DE REGULARIZAÇÃO FUNDIÁRIA			 construtora e serviços <small>pontual.construtora@bolmail.com</small>	
CONFRONTAÇÕES E DIMENSÕES						
FRENTE	FUNDO	LADO DIREITO	LADO ESQUERDO	VARIANTE		
Rua Chico Mendes	Lote 08	Lote 24	Lote 22			
11.00m	11.17m	45.42m	42.97m			
TÍTULO: REGULARIZAÇÃO FUNDIÁRIA DE IMÓVEL URBANO						
CONTEÚDO: PLANTA PLANIMETRICA					DATA: JULHO/2012.	
LOTE: <b>23</b>	QUADRA: <b>59</b>	SETOR: <b>01-A</b>	LOCALIDADE: <b>BURITIS-RO</b>	ÁREA: 482.40m <sup>2</sup>		
EXECUÇÃO:		RESP. TÉCNICO:		VISTO:		
					PERÍMETRO: 110.56m	
					ESCALA: INDICADAS	