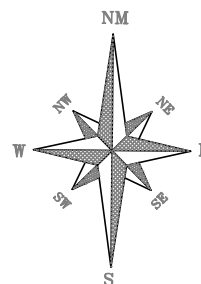
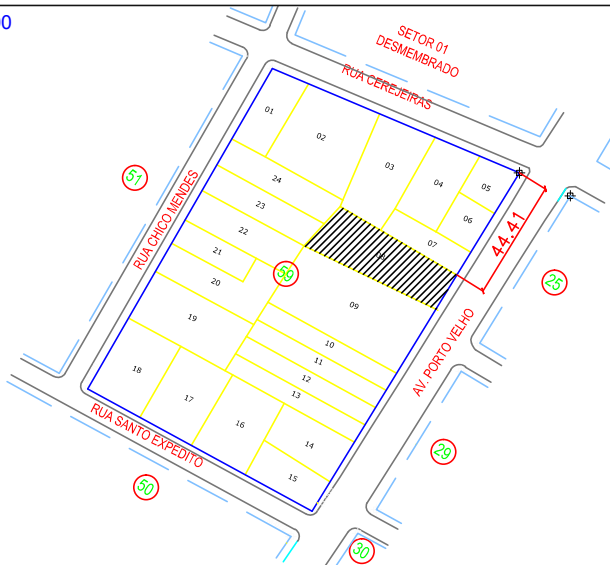
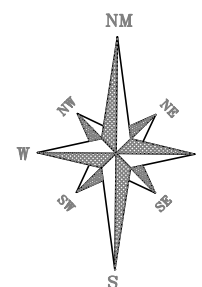
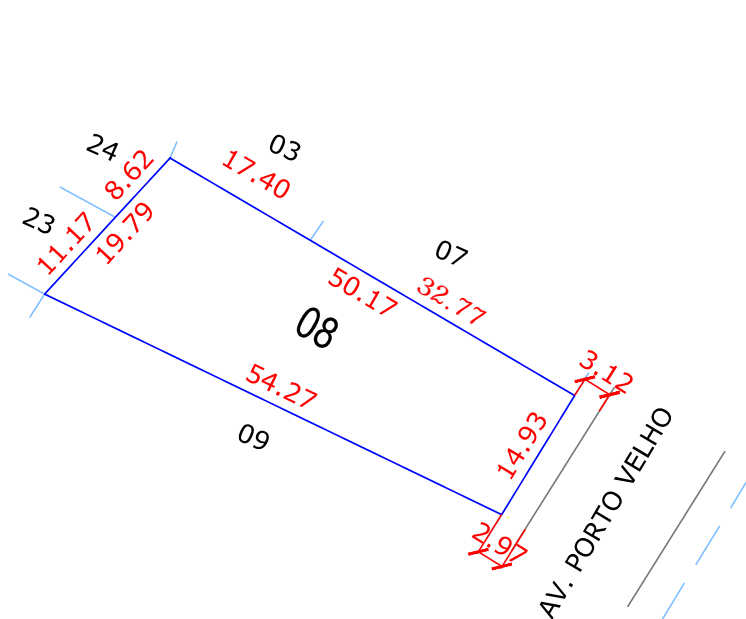



SITUAÇÃO: ESC. 1:2500



PLANIMETRIA: ESC. 1:750



OBS: MEDIDAS EXPRESSAS EM METRO.

..\\..\\BRASÃO CAD.png	ESTADO DE RONDONIA PREFEITURA MUNICIPAL DE BURITIS SECRETARIA DE PLANEJAMENTO DIRETORIA ESPECIAL DE REGULARIZAÇÃO FUNDIÁRIA			 PONTUAL construtora e serviços pontual.construtora@bolmail.com
<b>CONFRONTAÇÕES E DIMENSÕES</b>				
FRENTE	FUNDO	LADO DIREITO	LADO ESQUERDO	VARIANTE
Av. Porto Velho	Lotes 23 e 24	Lote 09	Lotes 03 e 07	
14.93m	11.17m e 8.62m	54.27m	17.40m e 32.77m	
TÍTULO: REGULARIZAÇÃO FUNDIÁRIA DE IMÓVEL URBANO				
CONTEÚDO: PLANTA PLANIMETRICA				DATA: JULHO/2012.
LOTE: <b>08</b>	QUADRA: <b>59</b>	SETOR: <b>01-A</b>	LOCALIDADE: <b>BURITIS-RO</b>	ÁREA: 888.09m <sup>2</sup>
EXECUÇÃO:	RESP. TÉCNICO:	VISTO:	PERÍMETRO: 139.16m	
				ESCALA: INDICADAS