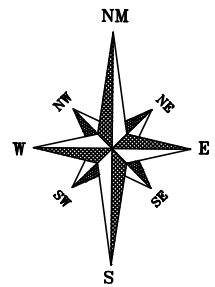
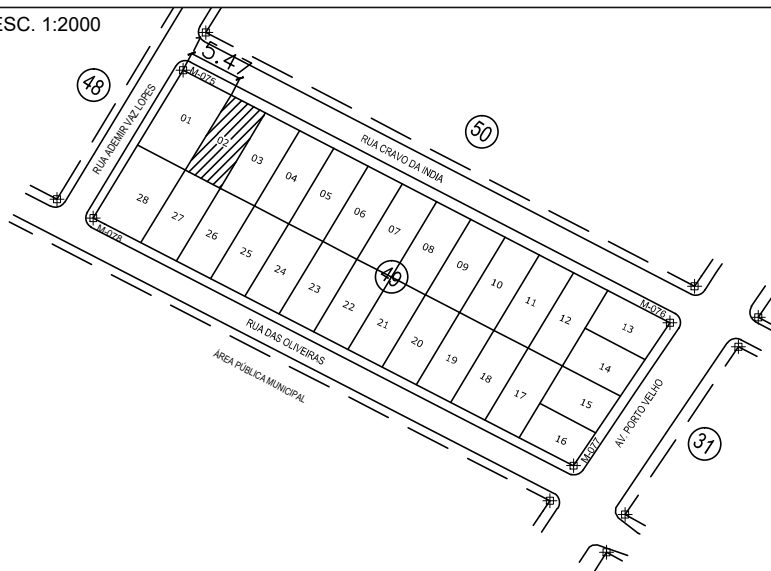
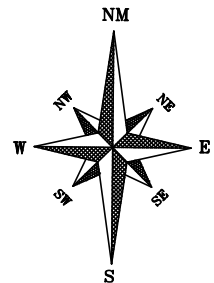
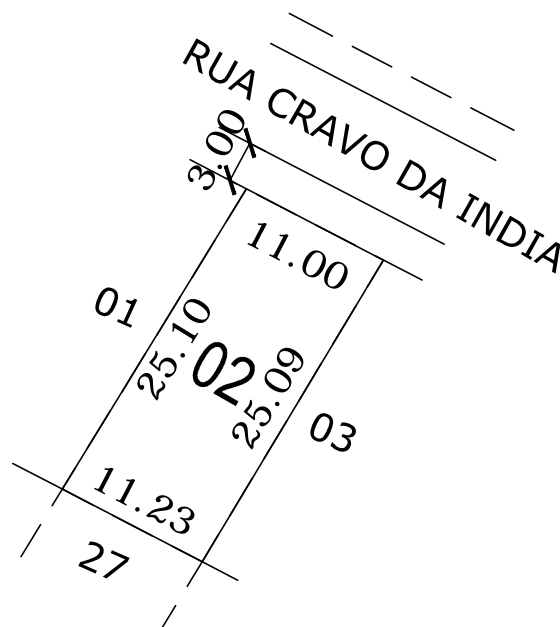



SITUAÇÃO: ESC. 1:2000



PLANIMETRIA: ESC. 1:500



OBS: MEDIDAS EXPRESSAS EM METRO.

...\..ABRASÃO CAD.png	ESTADO DE RONDONIA PREFEITURA MUNICIPAL DE BURITIS SECRETARIA DE PLANEJAMENTO DIRETORIA ESPECIAL DE REGULARIZAÇÃO FUNDIÁRIA	 <small>pontual.construtora@btmail.com</small>		
<b>CONFRONTAÇÕES E DIMENSÕES</b>				
<b>FRENTE</b>	<b>FUNDO</b>	<b>LADO DIREITO</b>	<b>LADO ESQUERDO</b>	<b>VARIANTE</b>
Rua Cravo da Índia	Lote 27	Lote 03	Lote 01	
11.00m	11.23m	25.09m	25.10m	
TÍTULO: <b>REGULARIZAÇÃO FUNDIÁRIA DE IMÓVEL URBANO</b>				
CONTEÚDO: <b>PLANTA PLANIMETRICA</b>				DATA: <b>JULHO/2012.</b>
LOTE: <b>02</b>	QUADRA: <b>49</b>	SETOR: <b>01-A</b>	LOCALIDADE: <b>BURITIS-RO</b>	ÁREA: <b>278,24m<sup>2</sup></b>
EXECUÇÃO: ..\..assinatura antonio.png	RESP. TÉCNICO: ..\..assinatura antonio.png	VISTO:	PERÍMETRO: <b>72.42m</b>	ESCALA: <b>INDICADAS</b>