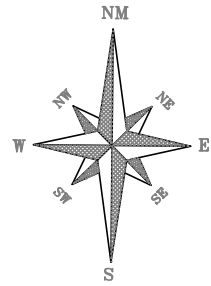
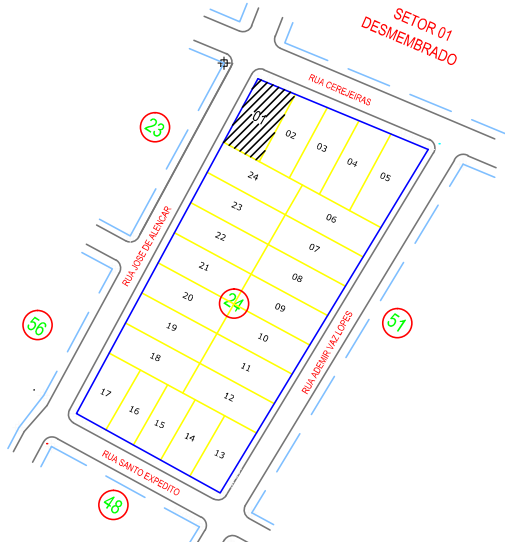
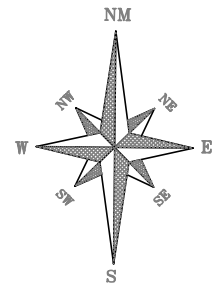
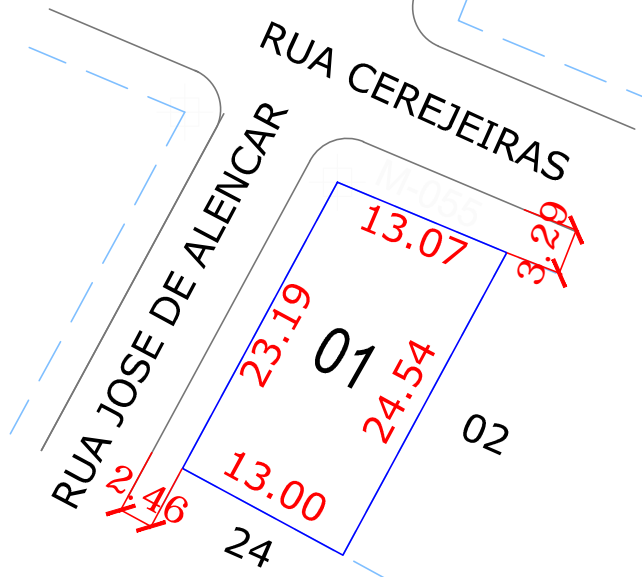



SITUAÇÃO: ESC. 1:2250



PLANIMETRIA: ESC. 1:500



OBS: MEDIDAS EXPRESSAS EM METRO.

	ESTADO DE RONDONIA PREFEITURA MUNICIPAL DE BURITIS SECRETARIA DE PLANEJAMENTO DIRETORIA ESPECIAL DE REGULARIZAÇÃO FUNDIÁRIA	 <p>PONTUAL construtora e serviços pontual.construtora@bolmail.com</p>
--	--	--

CONFRONTAÇÕES E DIMENSÕES

FRENTE	FUNDO	LADO DIREITO	LADO ESQUERDO	VARIANTE
Rua Cerejeiras	Lote 24	Lote 02	Rua Jose de Alencar	
13.07m	13.00m	24.54m	23.19m	

TÍTULO: REGULARIZAÇÃO FUNDIÁRIA DE IMÓVEL URBANO	
---	--

CONTEÚDO: PLANTA PLANIMETRICA	DATA: JULHO/2012.
--------------------------------------	--------------------------

LOTE: 01	QUADRA: 24	SETOR: 01-A	LOCALIDADE: BURITIS-RO	ÁREA: 310.22m²
-----------------	-------------------	--------------------	-------------------------------	----------------------------------

EXECUÇÃO: ..\..\assinatura antonio.png	RESP. TÉCNICO: ..\..\assinatura cris.png	VISTO:	PERÍMETRO: 73.80m
			ESCALA: INDICADAS