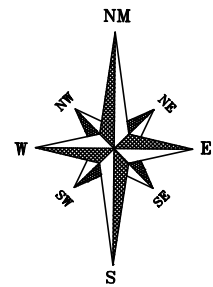
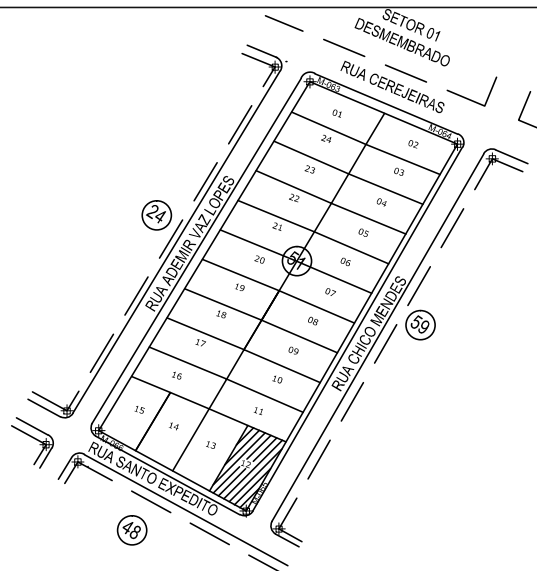
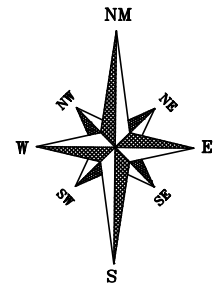
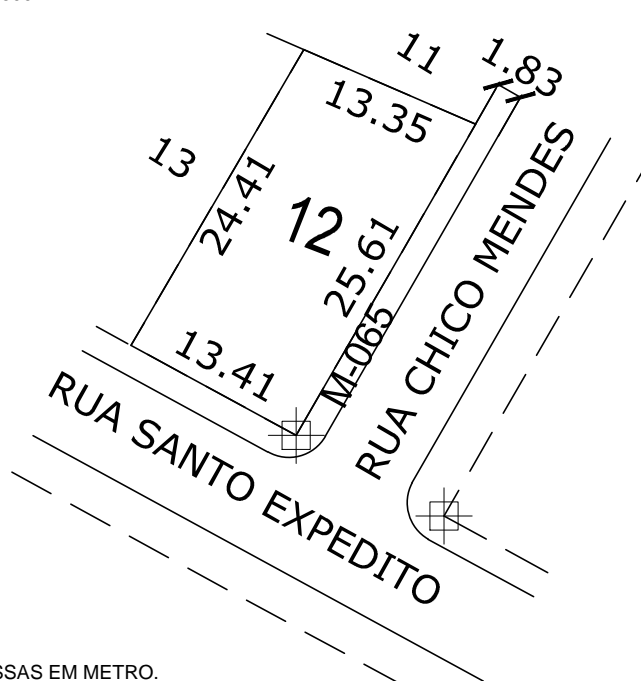



SITUAÇÃO: ESC. 1:2250



PLANIMETRIA: ESC. 1:500



OBS: MEDIDAS EXPRESSAS EM METRO.

<p>..\\..\\ABRASÃO CAD.png</p>	<p>ESTADO DE RONDONIA PREFEITURA MUNICIPAL DE BURITIS SECRETARIA DE PLANEJAMENTO DIRETORIA ESPECIAL DE REGULARIZAÇÃO FUNDIÁRIA</p>	 <p>PONTUAL construtora e serviços <small>pontual.construtora@tmail.com</small></p>		
CONFRONTAÇÕES E DIMENSÕES				
FRENTE	FUNDO	LADO DIREITO	LADO ESQUERDO	VARIANTE
Rua Santo Expedito	Lote 11	Lote 13	Rua Chico Mendes	
13.41m	13.35m	24.41m	25.61m	
TÍTULO: REGULARIZAÇÃO FUNDIÁRIA DE IMÓVEL URBANO				
CONTEÚDO: PLANTA PLANIMETRICA				DATA: JULHO/2012.
LOTE: 12	QUADRA: 51	SETOR: 01-A	LOCALIDADE: BURITIS-RO	ÁREA: 333,47m²
EXECUÇÃO: ..\\..\\assinatura antonio.png	RESP. TÉCNICO: ..\\..\\assinatura cris.png	VISTO:	PERÍMETRO: 76.78m	ESCALA: INDICADAS