



ESTADO DE RONDÔNIA  
PREFEITURA DO MUNICÍPIO DE BURITIS  
SECRETARIA MUNICIPAL DE PLANEJAMENTO, ORÇAMENTO E GESTÃO  
FISZALIZAÇÃO DE OBRAS E POSTURA

Nº 3618

IDENTIFICAÇÃO DO AUTUADO

Nome ou Razão Social: <i>Michael da Silva Oliveira</i>			
CPF/CNPJ: <i>577.783.022-68</i>		CF-DF/RG:	SSP:
Endereço: <i>Rua São Francisco de Guapore</i>		Nº: <i>1720</i>	
Data: <i>23/01/2023</i>	Hora: <i>12:15</i>	Quadra: <i>029</i>	Lote: <i>2013</i>
Cidade: <i>Buritis</i>		UF: <i>RO</i>	CEP:
Alvará de Construção nº:		Licença nº:	Processo nº:
Setor: <i>06</i>		Tel.: para Contato:	

<input checked="" type="checkbox"/> AUTO DE NOTIFICAÇÃO	<input type="checkbox"/> AUTO DE INTERDIÇÃO	DOCUMENTO Nº:
<input type="checkbox"/> AUTO DE INFRAÇÃO	<input type="checkbox"/> INTIMAÇÃO DEMOLITÓRIA	Região Administrativa
<input type="checkbox"/> AUTO DE EMBARGO		Fiscal: RAF -

INFRAÇÕES COMETIDAS

<input type="checkbox"/> Obra sem Licenciamento e/ou sem documento no local	<input type="checkbox"/> Obra Comercial em Alvenaria
<input type="checkbox"/> Falta de Habite-se	<input type="checkbox"/> Obra Comercial em Madeira
<input type="checkbox"/> Obras não se enquadram na legislação vigente	<input type="checkbox"/> Obra Comercial em Estrutura Metálica
<input type="checkbox"/> Descumprimento de notificação / Embargo / Interdição	<input type="checkbox"/> Obra Residencial em Madeira
<input type="checkbox"/> Construção dos Passeios / Calçadas	<input type="checkbox"/> Obra Residencial em Alvenaria
<input type="checkbox"/> Fundação de Edificação fora do limite do Imóvel	<input type="checkbox"/> Obra Pública Municipal
<input type="checkbox"/> Abertura de Valas, Valetas ou Buracos em Vias, Passeios e Terrenos Públicos	<input type="checkbox"/> Obra Pública Estadual
<input type="checkbox"/> Sujeiras e Entulhos / Materiais depositados sobre Via Pública	<input type="checkbox"/> Obra Pública Federal
<input checked="" type="checkbox"/> Terreno Abandonado / Sujo / no Mato	<input type="checkbox"/> Obra em Área Pública
<input type="checkbox"/> Danificação de Vias Públicas	<input type="checkbox"/> Obra em Área de Preservação Permanente
<input type="checkbox"/> Abertura de Fossa Negra fora do Imóvel / Sobre Via Pública	<input type="checkbox"/> Obras sem Tapumes
<input type="checkbox"/> Notificação para Regularização de Cadastro de Imóvel Urbano	<input type="checkbox"/> Escoamento de Água / Esgoto servidos da residência para a Via Pública
<input type="checkbox"/> Obstrução dos Passeios Públicos impedindo o Trânsito de Pedestres	<input type="checkbox"/> Outros Procedimentos Fiscais

Pela infração acima especificada, fica o autuado ciente das penalidades caso não apresente os documentos necessários, para a regularização no prazo de *10* (*Dez*) dias, sujeitando-se a multa no valor abaixo especificado com ( ) para pagamento ou recorrer conforme legislação vigente.

Multa equivalente à \_\_\_\_\_ UNIDADE FISCAL MUNICIPAL (UFM) EM VIGOR

Legislação Infringida:

Embasamento Legal: *Lei municipal nº 1145/2017, art 03*

Prazo para Regularização / Cumprimento:

OBSERVAÇÕES:

*notificação preliminar referente a cumprimento da Ordem de Serviço nº 1307 - 1897/2023, que dispõe a limpeza de imóvel urbano, que encontra-se sujo e abandonado por parte dos proprietários, visto que o responsável pelo referido imóvel não foi localizado, segundo informações coletadas pelos vizinhos do imóvel não conhecem o proprietário do mesmo.*

Assinatura e Identificação do Autante (Fiscal)

*Romero Alves Santos*  
Agente Fiscal  
Mat. 1219

Assinatura Proprietário / Responsável


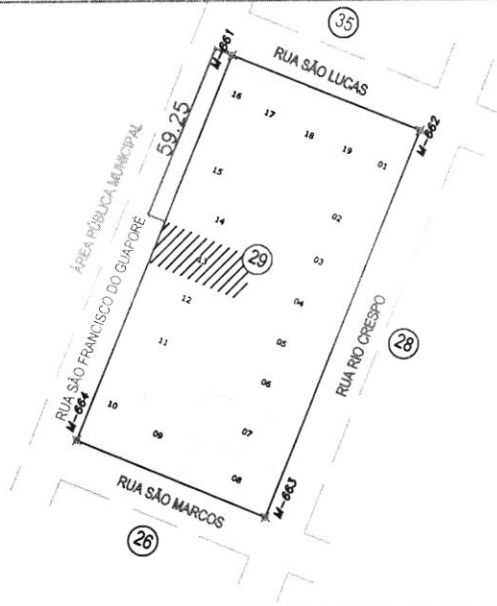
Testemunha:

RG ou CPF:


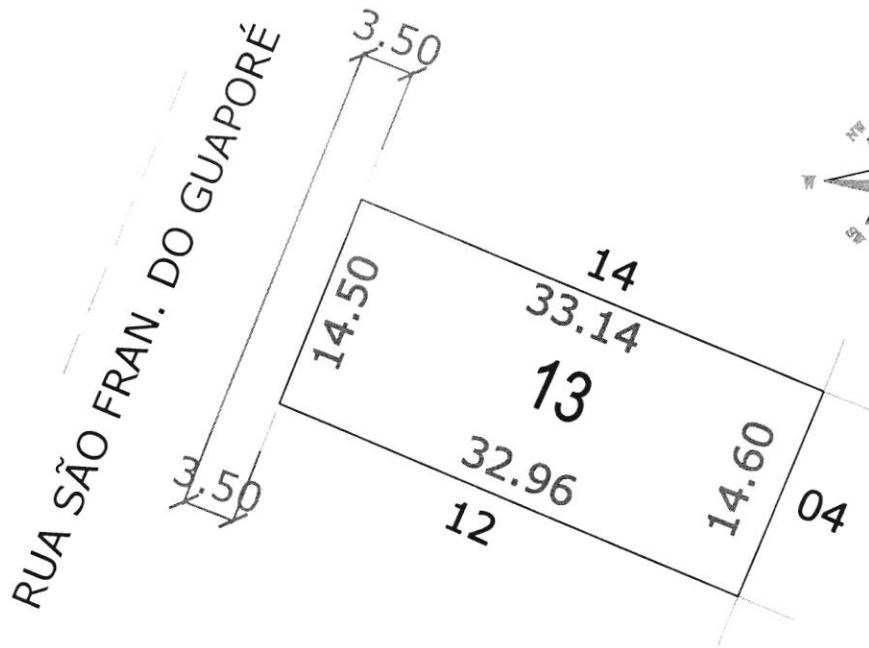
O Autuado recusou a assinar

O Autuado não sabe assinar


SITUAÇÃO: ESC. 1:2500



PLANIMETRIA: ESC. 1:500



OBS: MEDIDAS EXPRESSAS EM METRO.



ESTADO DE RONDONIA  
 PREFEITURA MUNICIPAL DE BURITIS  
 SECRETARIA DE PLANEJAMENTO  
 DIRETORIA ESPECIAL DE REGULARIZAÇÃO FUNDIÁRIA



**CONFRONTAÇÕES E DIMENSÕES**

FRENTE	FUNDO	LADO DIREITO	LADO ESQUERDO	VARIANTE
Rua São Francisco do Guaporé	Lote 04	Lote 14	Lote 12	
14.50m	14.60m	33.14m	32.96m	

TÍTULO	REGULARIZAÇÃO FUNDIÁRIA DE IMÓVEL URBANO
--------	--

CONTEÚDO	PLANTA PLANIMETRICA	DATA	JUNHO/2012.
----------	---------------------	------	-------------

LOTE	QUADRA	SETOR	LOCALIDADE	AREA
13	29	06 - 1ª ETAPA	BURITIS-RO	480.90m²

EXECUÇÃO	RESP. TÉCNICO	VISTO	PERÍMETRO
			95.20m

Antonio César Péterle  
 Eng. Agrº CREA - ES 8472/D

Cristiane Viana Verbena  
 Engª. Civil CREA - 5061152760/SP

ESCALA  
 INDICADAS