



ESTADO DE RONDÔNIA
PREFEITURA DO MUNICÍPIO DE BURITIS
SECRETARIA MUNICIPAL DE PLANEJAMENTO, ORÇAMENTO E GESTÃO
FISZALIZAÇÃO DE OBRAS E POSTURA

Nº 3617

IDENTIFICAÇÃO DO AUTUADO

Nome ou Razão Social: *Sem Documentação (Cadastro Nº 6704)*

CPF/CNPJ: _____ CF-DF/RG: _____ SSP: _____

Endereço: *Rua Florionópolis* Nº: *S/N*

Data: *23/01/2023* Hora: *11:38* Quadra: *040* Lote: *009* Setor: *08*

Cidade: *Buritis* UF: *RO* CEP: _____ Tel. para Contato: _____

Alvará de Construção nº: _____ Licença nº: _____ Processo nº: _____

<input checked="" type="checkbox"/>	AUTO DE NOTIFICAÇÃO	<input type="checkbox"/>	AUTO DE INTERDIÇÃO	DOCUMENTO Nº:
<input type="checkbox"/>	AUTO DE INFRAÇÃO	<input type="checkbox"/>	INTIMAÇÃO DEMOLITÓRIA	Região Administrativa
<input type="checkbox"/>	AUTO DE EMBARGO	<input type="checkbox"/>		Fiscal: RAF -

INFRAÇÕES COMETIDAS

<input type="checkbox"/>	Obra sem Licenciamento e/ou sem documento no local	<input type="checkbox"/>	Obra Comercial em Alvenaria
<input type="checkbox"/>	Falta de Habite-se	<input type="checkbox"/>	Obra Comercial em Madeira
<input type="checkbox"/>	Obras não se enquadram na legislação vigente	<input type="checkbox"/>	Obra Comercial em Estrutura Metálica
<input type="checkbox"/>	Descumprimento de notificação / Embargo / Interdição	<input type="checkbox"/>	Obra Residencial em Madeira
<input type="checkbox"/>	Construção dos Passeios / Calçadas	<input type="checkbox"/>	Obra Residencial em Alvenaria
<input type="checkbox"/>	Fundação de Edificação fora do limite do Imóvel	<input type="checkbox"/>	Obra Pública Municipal
<input type="checkbox"/>	Abertura de Valas, Valetas ou Buracos em Vias, Passeios e Terrenos Públicos	<input type="checkbox"/>	Obra Pública Estadual
<input type="checkbox"/>	Sujeiras e Entulhos / Materiais depositados sobre Via Pública	<input type="checkbox"/>	Obra Pública Federal
<input checked="" type="checkbox"/>	Terreno Abandonado / Sujo / no Mato	<input type="checkbox"/>	Obra em Área Pública
<input type="checkbox"/>	Danificação de Vias Públicas	<input type="checkbox"/>	Obra em Área de Preservação Permanente
<input type="checkbox"/>	Abertura de Fossa Negra fora do Imóvel / Sobre Via Pública	<input type="checkbox"/>	Obras sem Tapumes
<input type="checkbox"/>	Notificação para Regularização de Cadastro de Imóvel Urbano	<input type="checkbox"/>	Escoamento de Água / Esgoto servidos da residência para a Via Pública
<input type="checkbox"/>	Obstrução dos Passeios Públicos impedindo o Trânsito de Pedestres	<input type="checkbox"/>	Outros Procedimentos Fiscais

Pela infração acima especificada, fica o autuado ciente das penalidades caso não apresente os documentos necessários, para a regularização no prazo de *10* dias, sujeitando-se a multa no valor abaixo especificado com _____ para pagamento ou recorrer conforme legislação vigente.

Multa equivalente à _____ UNIDADE FISCAL MUNICIPAL (UFM) EM VIGOR

Legislação Infringida:
Embasamento Legal: *Lei municipal Nº 1145/2017, art 03*
Prazo para Regularização / Cumprimento: _____

OBSERVAÇÕES: *notificação preliminar referente a cumprimento do Ordem de Serviço Nº 1257 - 1248/2022, para atendimento de denúncia por sujeira / limpeza de imóvel urbano que encontra-se sujo e abandonado por parte dos moradores, visto que o responsável pelo referido imóvel não foi localizado, segundo informações dos vizinhos o mesmo não reside no município e não deixou ninguém para fazer a limpeza do imóvel.*

Assinatura e Identificação do _____ (Fiscal)
Romário Alves Santos
Agente Fiscal
Mat. 1219

Assinatura Proprietário / Responsável

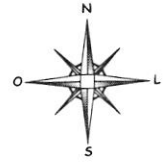
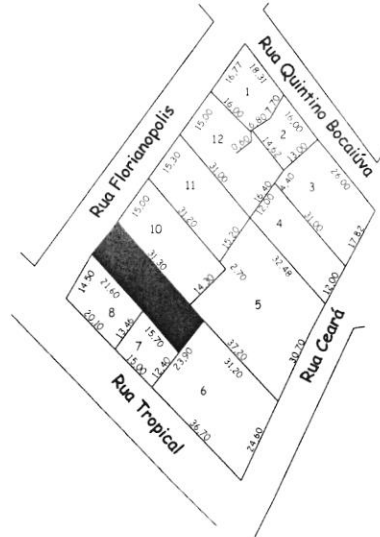
Testemunha: _____ RG ou CPF: _____

O Autuado recusou a assinar O Autuado não sabe assinar

Projeto da quadra: 40

CROQUI DE LOCALIZAÇÃO

Escala: 1/2000

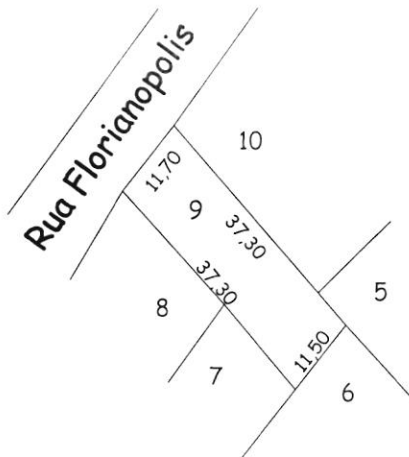


Lote á escriturar



CROQUI DO TERRENO

Escala 1:1000



Estado de Rondônia

Município: BURITIS

Localização do Imóvel: RUA FLORIANOPOLIS

Instrumento: ESTAÇÃO TOTAL LEICA

Método empregado: ELETRÔNICO E TRENA

Setor: 8

Quadra: 40

Lote n. 9

Data: 4/7/2013

LIMITES E CONFRONTAÇÕES

NORTE: COM OS LOTES N. 05 E 10
 LESTE: COM O LOTE N. 06
 SUL: COM OS LOTES N. 07 E 08
 OESTE: COM RUA FLORIANOPOLIS

DADOS DO LOTE (M)

Frente: 11.70
 L. Direito: 37.30
 Fundos: 11.50
 L. Esquerdo: 37.30

ÁREA (M²):

432.68

PERÍMETRO (M):

97.80



PREFEITURA MUNICIPAL DE BURITIS
 SECRETARIA MUNICIPAL DE FAZENDA

Responsável técnico:

Edisson Carlos da Costa

