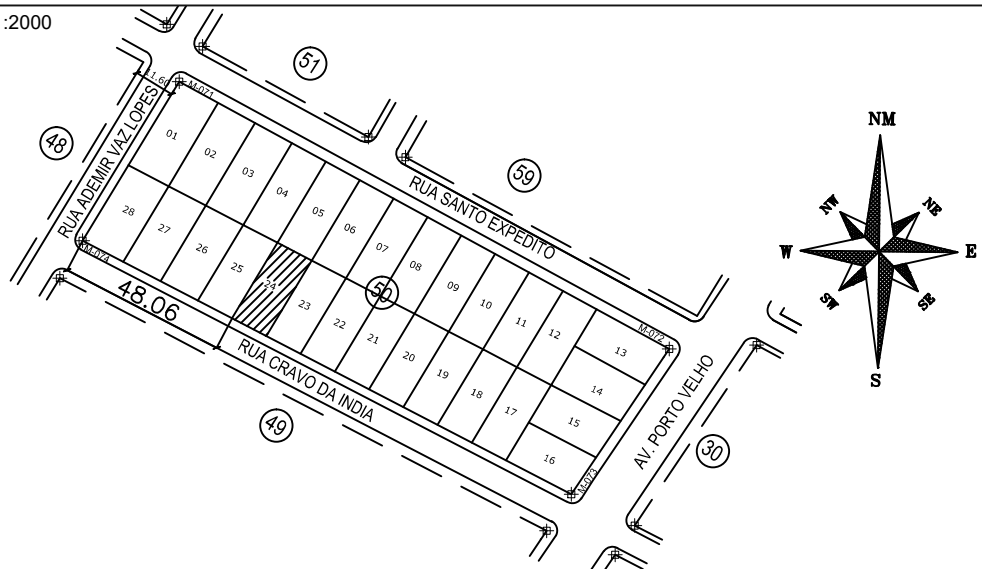
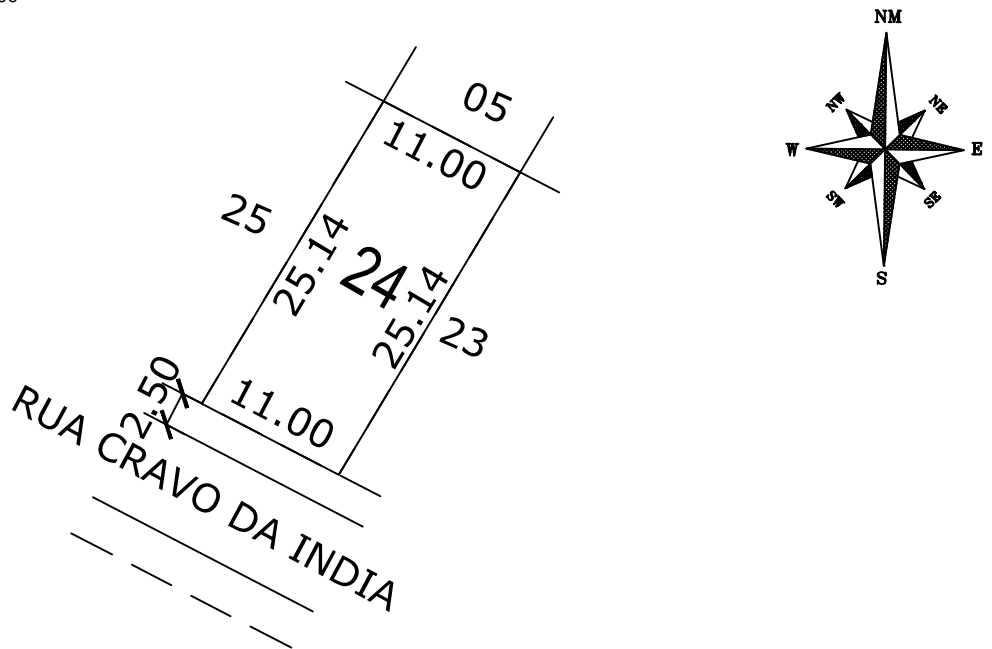



SITUAÇÃO: ESC. 1:2000



PLANIMETRIA: ESC. 1:500



OBS: MEDIDAS EXPRESSAS EM METRO.

..\..\BRASÃO CAD.png	ESTADO DE RONDONIA PREFEITURA MUNICIPAL DE BURITIS SECRETARIA DE PLANEJAMENTO DIRETORIA ESPECIAL DE REGULARIZAÇÃO FUNDIÁRIA	 <small>construtora e serviços</small> <small>pontual.construtora@tmail.com</small>		
CONFRONTAÇÕES E DIMENSÕES				
FRETE	FUNDO	LADO DIREITO	LADO ESQUERDO	VARIANTE
Rua Cravo da Índia	Lote 05	Lote 25	Lote 23	
11.00m	11.00m	25.14m	25.14m	
TÍTULO: REGULARIZAÇÃO FUNDIÁRIA DE IMÓVEL URBANO				
CONTEÚDO: PLANTA PLANIMETRICA				DATA: JULHO/2012.
LOTE: 24	QUADRA: 50	SETOR: 01-A	LOCALIDADE: BURITIS-RO	ÁREA: 276.02m²
EXECUÇÃO: ..\..\assinatura antonio.png	RESP. TÉCNICO: ..\..\assinatura cris.png	VISTO:	PERÍMETRO: 72.28m	ESCALA: INDICADAS