
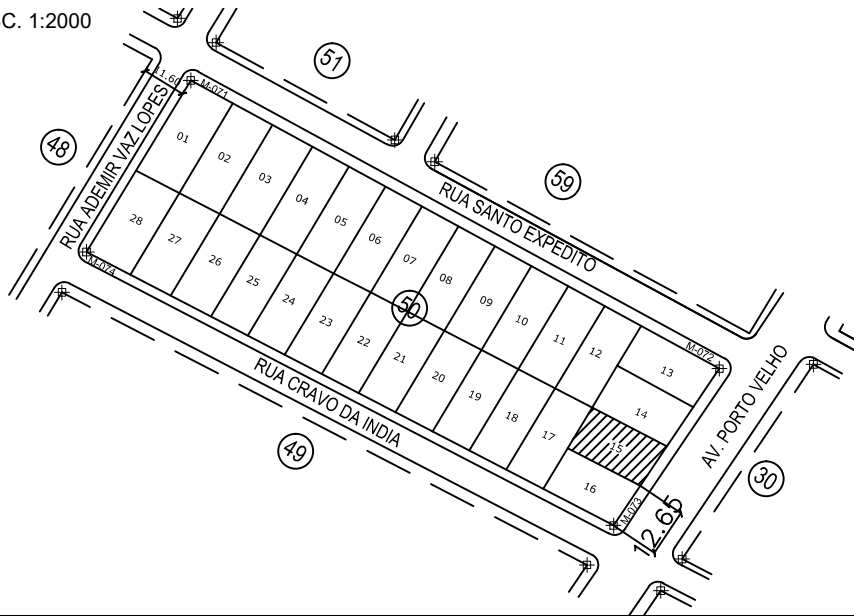
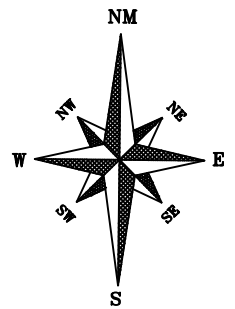
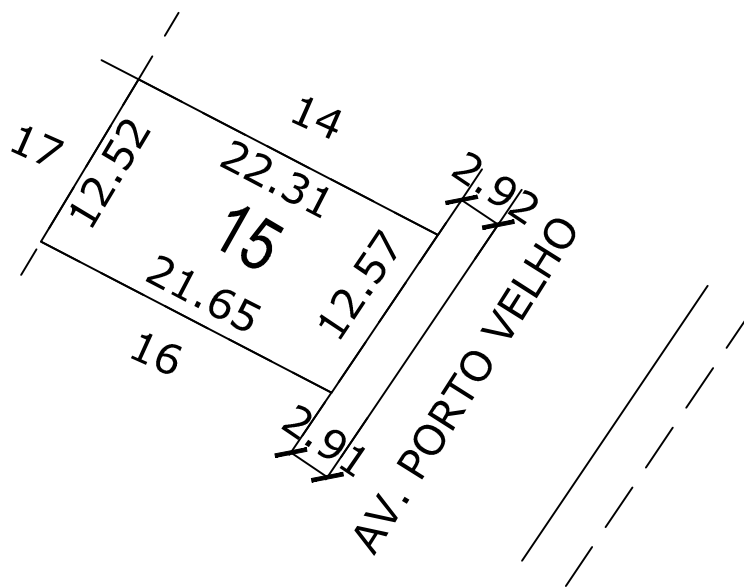



SITUAÇÃO: ESC. 1:2000



PLANIMETRIA: ESC. 1:500



OBS: MEDIDAS EXPRESSAS EM METRO.

<p>..l..l.BRASÃO CAD.png</p>	<p>ESTADO DE RONDONIA PREFEITURA MUNICIPAL DE BURITIS SECRETARIA DE PLANEJAMENTO DIRETORIA ESPECIAL DE REGULARIZAÇÃO FUNDIÁRIA</p>			
CONFRONTAÇÕES E DIMENSÕES				
FRENTE	FUNDO	LADO DIREITO	LADO ESQUERDO	VARIANTE
Av. Porto Velho	Lote 17	Lote 16	Lote 14	
12.57m	12.52m	21.65m	22.31m	
TÍTULO: REGULARIZAÇÃO FUNDIÁRIA DE IMÓVEL URBANO				
CONTEÚDO: PLANTA PLANIMETRICA				DATA: JULHO/2012.
LOTE: 15	QUADRA: 50	SETOR: 01-A	LOCALIDADE: BURITIS-RO	ÁREA: 274.61m²
EXECUÇÃO: ..l..l.assinatura antonio.png	RESP. TÉCNICO: ..l..l.assinatura cris.png	VISTO:	PERÍMETRO: 69.05m	
				ESCALA: INDICADAS