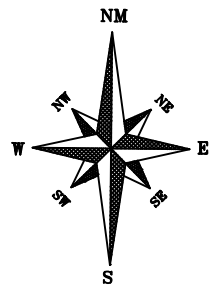
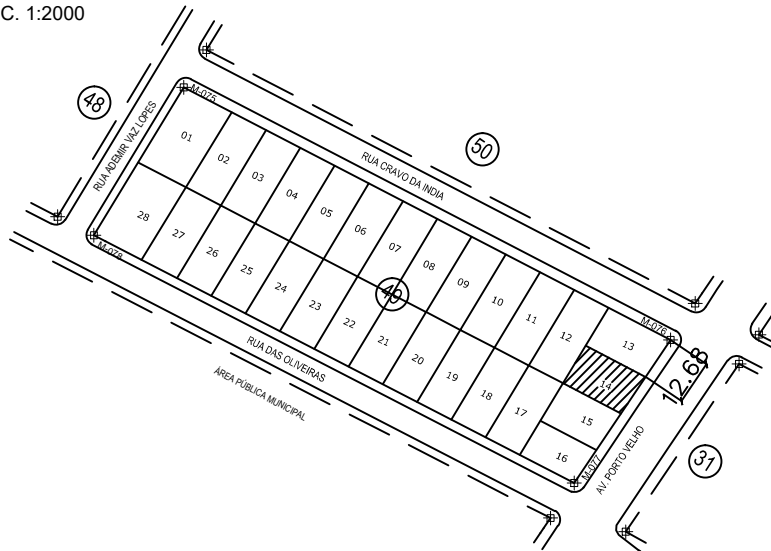
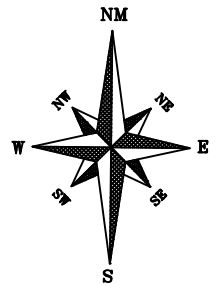
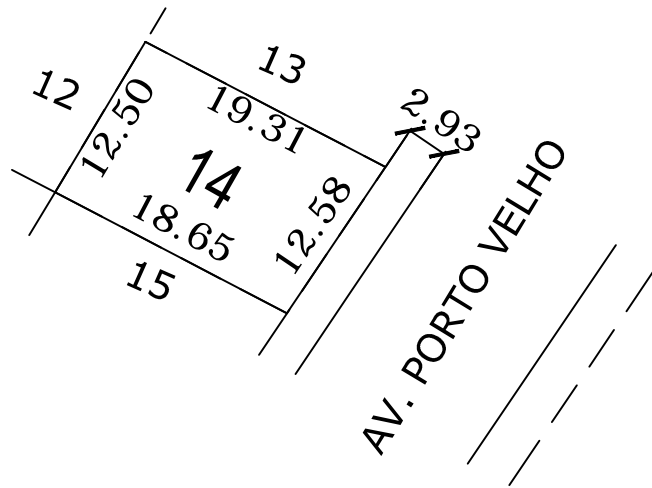



SITUAÇÃO: ESC. 1:2000



PLANIMETRIA: ESC. 1:500



OBS: MEDIDAS EXPRESSAS EM METRO.

<p>..\.\.ABRASÃO CAD.png</p>	<p>ESTADO DE RONDONIA PREFEITURA MUNICIPAL DE BURITIS SECRETARIA DE PLANEJAMENTO DIRETORIA ESPECIAL DE REGULARIZAÇÃO FUNDIÁRIA</p>	 <p>PONTUAL construtora e serviços <small>pontual.construtora@tmail.com</small></p>		
CONFRONTAÇÕES E DIMENSÕES				
FRENTE	FUNDO	LADO DIREITO	LADO ESQUERDO	VARIANTE
Av. Porto Velho	Lote 12	Lote 15	Lote 13	
12.58m	12.50m	18.65m	19.31m	
TÍTULO: REGULARIZAÇÃO FUNDIÁRIA DE IMÓVEL URBANO				
CONTEÚDO: PLANTA PLANIMETRICA				DATA: JULHO/2012.
LOTE: 14	QUADRA: 49	SETOR: 01-A	LOCALIDADE: BURITIS-RO	ÁREA: 237.10m²
EXECUÇÃO: ..\.\.assinatura antonio.png	RESP. TÉCNICO: ..\.\.assinatura antonio.png	VISTO:	PERÍMETRO: 63.04m	ESCALA: INDICADAS