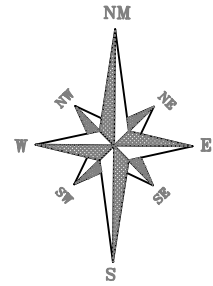
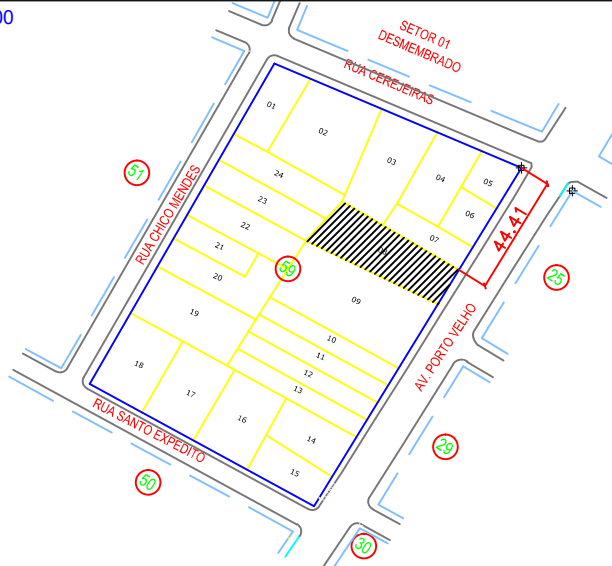
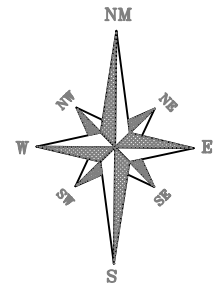
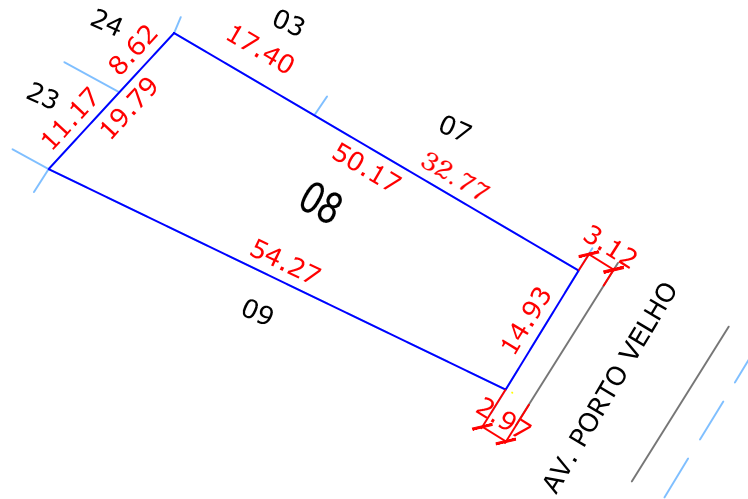



SITUAÇÃO: ESC. 1:2500



PLANIMETRIA: ESC. 1:750



OBS: MEDIDAS EXPRESSAS EM METRO.

..1..ABRASÃO CAD.png		ESTADO DE RONDONIA PREFEITURA MUNICIPAL DE BURITIS SECRETARIA DE PLANEJAMENTO DIRETORIA ESPECIAL DE REGULARIZAÇÃO FUNDIÁRIA			 construtora e serviços pontual.construtora@btmail.com	
CONFRONTAÇÕES E DIMENSÕES						
FRENTE	FUNDO	LADO DIREITO	LADO ESQUERDO	VARIANTE		
Av. Porto Velho	Lotes 23 e 24	Lote 09	Lotes 03 e 07			
14.93m	11.17m e 8.62m	54.27m	17.40m e 32.77m			
TÍTULO: REGULARIZAÇÃO FUNDIÁRIA DE IMÓVEL URBANO						
CONTEÚDO: PLANTA PLANIMETRICA						DATA: JULHO/2012.
LOTE: 08	QUADRA: 59	SETOR: 01-A	LOCALIDADE: BURITIS-RO	ÁREA: 888.09m²		
EXECUÇÃO:		RESP. TÉCNICO:		VISTO:		PERÍMETRO: 139.16m
						ESCALA: INDICADAS