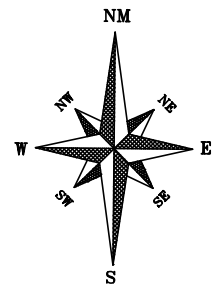
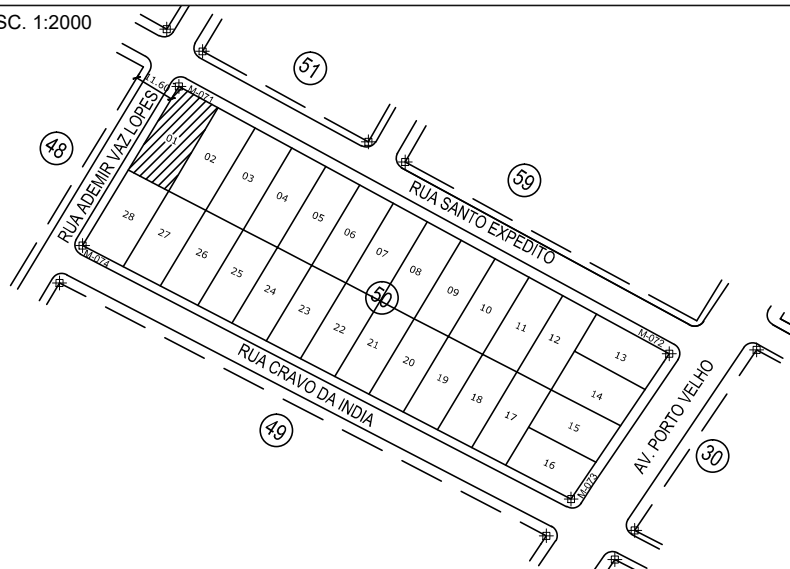
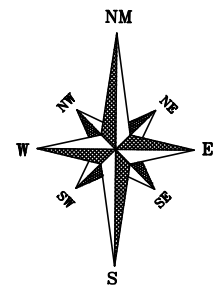


SITUAÇÃO: ESC. 1:2000



PLANIMETRIA: ESC. 1:500



OBS: MEDIDAS EXPRESSAS EM METRO.

	ESTADO DE RONDONIA PREFEITURA MUNICIPAL DE BURITIS SECRETARIA DE PLANEJAMENTO DIRETORIA ESPECIAL DE REGULARIZAÇÃO FUNDIÁRIA			
CONFRONTAÇÕES E DIMENSÕES				
FRENTE	FUNDO	LADO DIREITO	LADO ESQUERDO	VARIANTE
Rua Santo Expedito	Lote 28	Lote 02	Rua Ademir Vaz Lopes	
11.67m	12.94m	27.63m	27.90m	
TÍTULO: REGULARIZAÇÃO FUNDIÁRIA DE IMÓVEL URBANO				
CONTEÚDO: PLANTA PLANIMETRICA				DATA: JULHO/2012.
LOTE: 01	QUADRA: 50	SETOR: 01-A	LOCALIDADE: BURITIS-RO	ÁREA: 355.06m²
EXECUÇÃO: ..\..\assinatura antonio.png	RESP. TÉCNICO: ..\..\assinatura cris.png	VISTO:	PERÍMETRO: 81.14m	
				ESCALA: INDICADAS