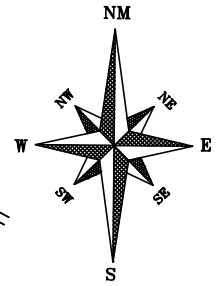
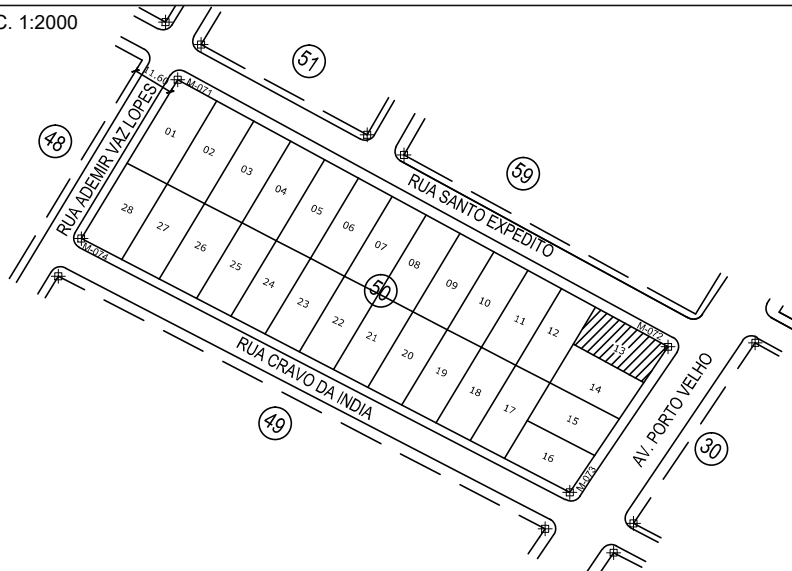
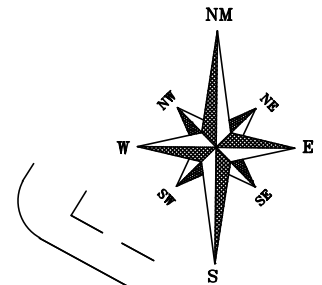
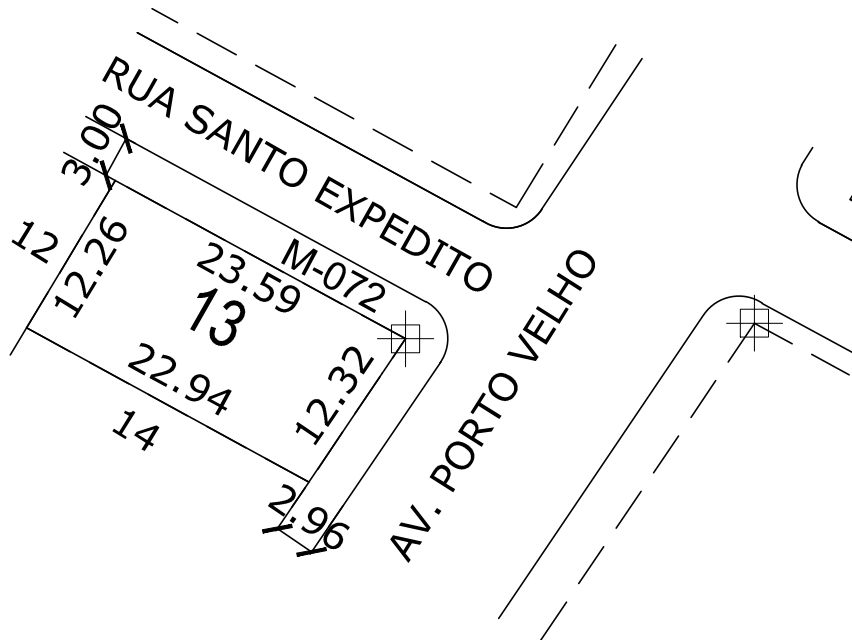



SITUAÇÃO: ESC. 1:2000



PLANIMETRIA: ESC. 1:500



OBS: MEDIDAS EXPRESSAS EM METRO.

..\..\BRASÃO CAD.png	ESTADO DE RONDONIA PREFEITURA MUNICIPAL DE BURITIS SECRETARIA DE PLANEJAMENTO DIRETORIA ESPECIAL DE REGULARIZAÇÃO FUNDIÁRIA			 <small>pontual.construtora@tmail.com</small>
<b>CONFRONTAÇÕES E DIMENSÕES</b>				
<b>FRENTE</b>	<b>FUNDO</b>	<b>LADO DIREITO</b>	<b>LADO ESQUERDO</b>	<b>VARIANTE</b>
Av. Porto Velho	Lote 12	Lote 14	Rua Santo Expedito	
12.32m	12.26m	22.94m	23.59m	
TÍTULO: <b>REGULARIZAÇÃO FUNDIÁRIA DE IMÓVEL URBANO</b>				
CONTEÚDO: <b>PLANTA PLANIMETRICA</b>				DATA: <b>JULHO/2012.</b>
LOTE: <b>13</b>	QUADRA: <b>50</b>	SETOR: <b>01-A</b>	LOCALIDADE: <b>BURITIS-RO</b>	ÁREA: <b>285.14m<sup>2</sup></b>
EXECUÇÃO: ..\..\assinatura antonio.png	RESP. TÉCNICO: ..\..\assinatura cris.png	VISTO:	PERÍMETRO: <b>71.11m</b>	
				ESCALA: <b>INDICADAS</b>