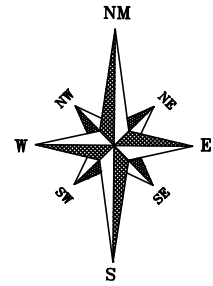
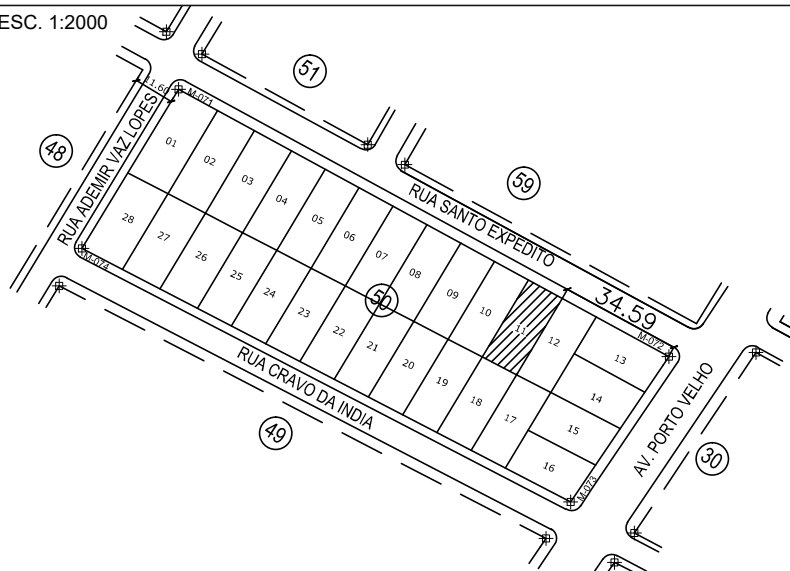
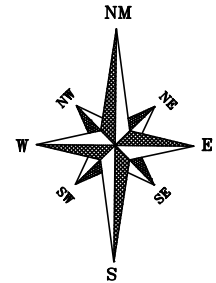
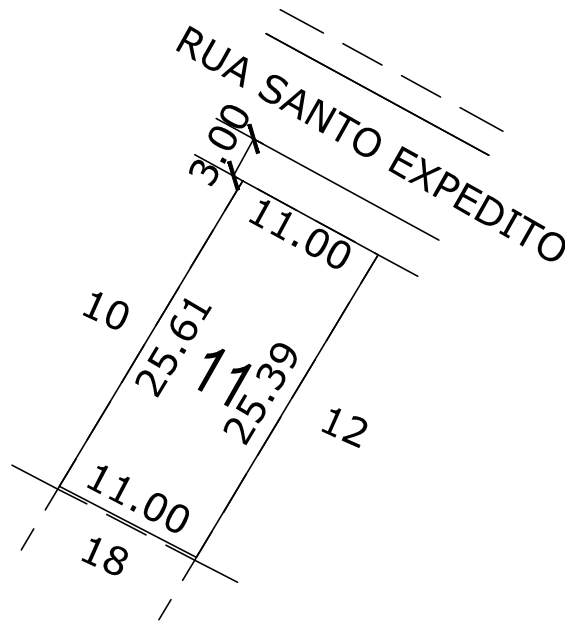



SITUAÇÃO: ESC. 1:2000



PLANIMETRIA: ESC. 1:500



OBS: MEDIDAS EXPRESSAS EM METRO.

..\..\BRASÃO CAD.png	ESTADO DE RONDONIA PREFEITURA MUNICIPAL DE BURITIS SECRETARIA DE PLANEJAMENTO DIRETORIA ESPECIAL DE REGULARIZAÇÃO FUNDIÁRIA	 <p style="font-size: small;">pontual.construtora@tmail.com</p>		
CONFRONTAÇÕES E DIMENSÕES				
FRENTE	FUNDO	LADO DIREITO	LADO ESQUERDO	VARIANTE
Rua Santo Expedito	Lote 18	Lote 12	Lote 10	
11.00m	11.00m	25.39m	25.61m	
TÍTULO: REGULARIZAÇÃO FUNDIÁRIA DE IMÓVEL URBANO				
CONTEÚDO: PLANTA PLANIMETRICA				DATA: JULHO/2012.
LOTE: 11	QUADRA: 50	SETOR: 01-A	LOCALIDADE: BURITIS-RO	ÁREA: 280.13m²
EXECUÇÃO: ..\..\assinatura antonio.png	RESP. TÉCNICO: ..\..\assinatura cris.png	VISTO:	PERÍMETRO: 73.00m	ESCALA: INDICADAS